

Baignade en Drôme

Voici un petit topo qui va vous permettre de trouver en suivant mes conseils, des coins sympas pour se baigner dans la Drôme, l'**Ardèche** et le **Vaucluse et dans le Gard**. Pour chaque lieu où il y a une randonnée correspondante, vous trouverez un lien vers cette rando que nous vous conseillons de lire.

Pour accéder aux endroits de baignade Ardèche et Vaucluse, cliquez [ici](#) .

Baignade en Drôme

Francillon sur Roubion : Sortie de **Saou** en direction de **Bourdeaux** par la D538, Passez la route qui mène à **Francillon sur Roubion** (sur votre droite). Continuez 1,5km et vous trouvez un parking sur votre gauche. De grandes dalles rocheuses vous offrent un point de baignade dans les gours du Roubion.



Gorges du Léoux: 23km de **Nyons** en direction de **Gap** par la D94. Prenez la direction de **Saint May** sur votre gauche et stationnez au pied du village (qui mérite le détour). Un beau sentier vous descend en bord du Léoux pour vous rafraichir dans quelques gours et cascades

- <http://www.rando-sud-est.com/2013/12/04/la-combe-du-leoux-et-le-rocher-d-e-st-auban-03122013/>



La Brette: Passez **Saint Benoit en Diois** en direction de **Pradelle**. Prenez sur votre gauche la direction d'**Aucelon** (D.140) il faut vous stationner par là. Vous êtes à l'intersection de 2 cours d'eau « La Brette » à gauche et « la Roanne » à droite. Il faut suivre le cours d'eau de gauche sur 1,8km pour accéder à de belles vasques et petites cascades.

- <http://www.rando-sud-est.com/2015/08/12/de-la-brette-a-la-roanne/>




La chute de la Druise: A **Plan de Baix** suivre la direction d'**Ombèze** et au moulin de la pipe partez sur la droite jusqu'à trouver un parking 1km plus loin. Descente en bord de Gervanne par un sentier un peu scabreux. Spectacle garanti et baignade pour les moins frileux.

- <http://www.rando-sud-est.com/2014/08/02/les-gorges-de-la-gervanne/>




La cascade Blanche: A **Ste Eulalie en Royans**, un sentier de randonnée vous descend en bord de la Vernaison.

- <http://www.rando-sud-est.com/2015/05/25/le-bois-de-lallier/>



Le Pont du Roi: Depuis **Léoncel** prendre la direction de **Bouvante**. Juste avant Saint Martin le colonel, descendre sur la droite à l'usine hydroélectrique de Bouvante. Un sentier de rando vous mène au confluent de la Lyonne et du Léoncel. Prenez le cours d'eau de gauche et suivez le jusqu'au pont du Roi, retour par l'autre rive.

- <http://www.rando-sud-est.com/2019/07/19/les-gorges-de-la-lyonne/>



Le Riousset: Traversez le village de **Saillans** et poursuivez sur la D580. Après quelques virages, un sentier sur la gauche vous descend au pont du Riousset

- <http://www.rando-sud-est.com/2015/04/15/dans-la-gorge-du-riousset/>



Pont de Barret: Petit village de **Pont de Barret** à 24km de Montélimar. Traversez le village en direction de **Saou** et juste à la sortie du tunnel, parking sur la droite.




Soyans: A **Puy Saint Martin** prendre la direction de **Saou** par la D 136. Avant de passer le tunnel se garer en bord de route



La Coulange: De **Saint Benoit en Diois** direction **Saint Nazaire le Désert** prendre une petite route sur la droite en direction **des Gleizolles**. Parking à la sortie du hameau . Il faut ensuite suivre le lit de la Coulange pour trouver gours et petites cascades.

- <http://www.rando-sud-est.com/2016/11/17/les-gleizolles/>



Le Léoncel: petit cours d'eau entre **Léoncel** et **Saint Martin le colonel**. C'est en fait un lieu de canyoning alors pas pour tout le monde mais si ça vous tente très bel endroit et jolies cascades

- <http://www.rando-sud-est.com/2016/06/18/le-canyon-de-leoncel/>



Le Pas des ondes: Cornillon sur l'Oule à 33km de Nyons. base de loisirs.

- <http://www.rando-sud-est.com/2011/08/25/le-lac-du-pas-des-ondes/>



Le Claps: Luc en Diois. Après **Luc en Diois** continuer en direction de **Gap** sur la D93...vous découvrirez le saut de la Drôme.

- <http://www.rando-sud-est.com/2017/02/23/autour-du-claps/>




La cascade du sapet: Du hameau des Nonnières (Treschenu Creyers) prendre le GR93 sur 900m pour rejoindre la grande cascade. Continuez encore 1,1 km sur ce même GR pour passer à la petite cascade toute aussi jolie.

- <http://www.rando-sud-est.com/2019/06/25/de-serre-chomille-aux-cascades-du-sapet/>



La cascade de Borne: Gorges du Gäts, direction le hameau de Borne(D624). Continuez jusqu'à l'entrée de la forêt. Une maison sur la gauche, vous vous stationnez dans le coin. Longez le cours d'eau qui est face à cette maison pour trouver la cascade 500m plus loin. N'oubliez pas d'aller jeter un œil aux sucettes.

- <http://www.rando-sud-est.com/2018/12/10/les-sucettes-de-borne-et-la-cascade/>




Les 3 becs : Pour accéder à ce point de baignade, prenez la D164 entre Crest

et **Die**. Passez le rond point en laissant **Aouste sur Sye** à votre gauche et 4km plus loin juste avant le camping des 3 becs vous pouvez stationner en bord de route. De nombreux chemins d'accès vous permettent de rejoindre la Drôme.



Pontaix: A l'entrée du village un panneau indique la cascade. La cascade finale est en propriété privée (bien dommage). Passer entre les vieilles maisons pour déboucher au dessus de cette cascade, passer le cours d'eau à gué puis monter sur la gauche un petit sentier à flanc de rochers avec main courante (rien de difficile ni dangereux). Vous débouchez sur un joli point de rafraîchissement sous la première cascade.



Pour accéder aux endroits de baignade Ardèche et Vaucluse, [cliquez ici](#) .